


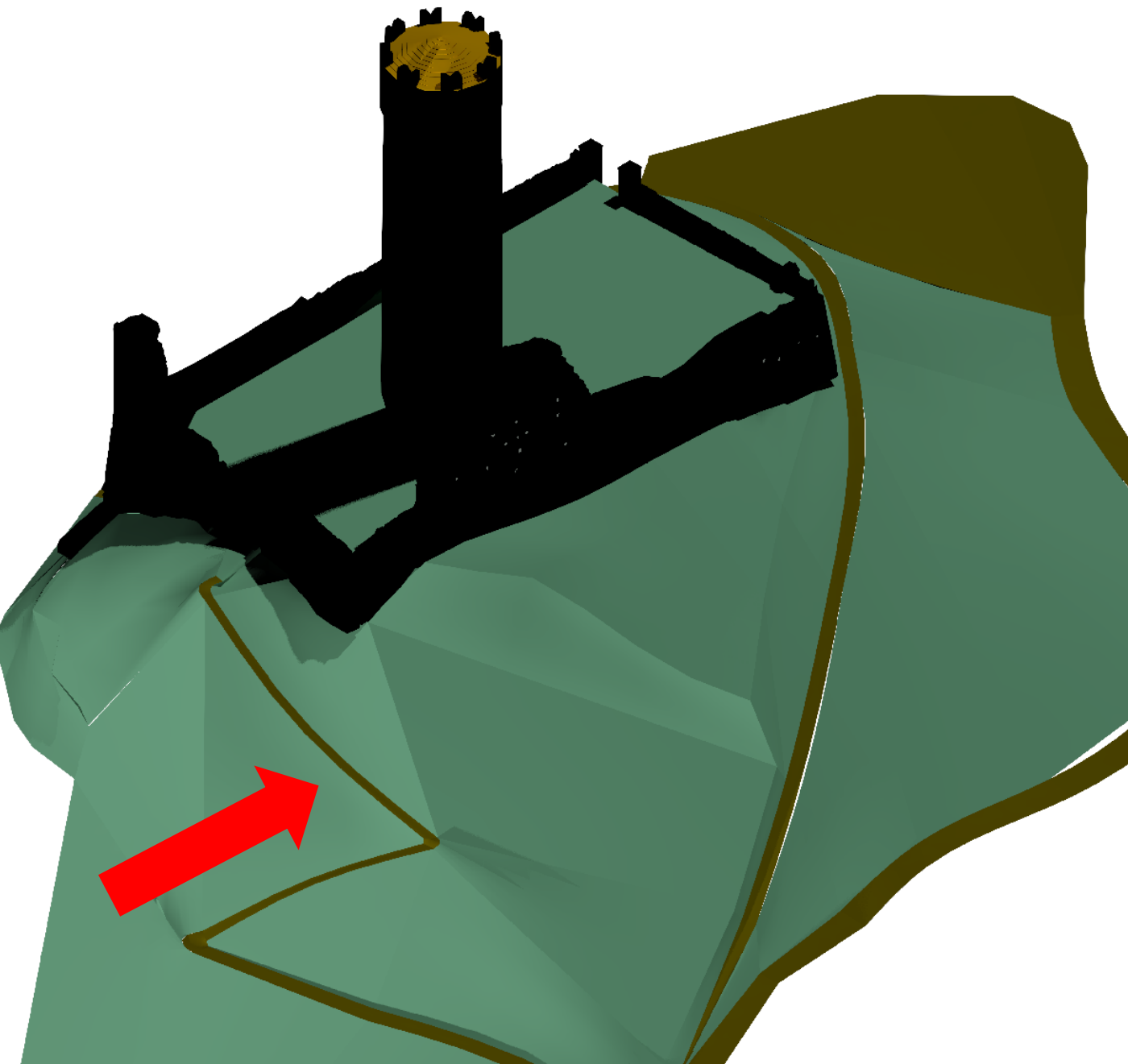
Le varie fasi della realizzazione della rinascita Torre



PROGETTO:	CASTELLO E TORRE DI BRONDELLO		
LOCALITA':	Brondello (CN)		
COMMITTENTE:	Amici della Torre - Allot Gianni		ID: 087-2004
DATA: 07.12.2004	AGG.: 28.02.2006	FILE: 3d.dwg	
OGGETTO:	VISTE TRIDIMENSIONALI		TAVOLA: 09
	PROGETTISTI :		
	Dott. Arch. Ivana BOGLIETTI		
	Dott. Arch. Davide SAROTTO		
	Capo Progetto: Arch. Davide Sarotto Disegnatore: M.M. - M.G. - A.F.		
Questo elaborato è di proprietà dello Studio ed è protetto a termini di Legge			

BOGNETTI ASSOCIATI - architettura e engineering - s.r.l
Via Vittorio Emanuele II, 91 - La Morra - Italia | tel +39.0173.500701 - fax +39.0173.500700
e-mail info@bognettiassociati.com | www.bognettiassociati.com






Evidenziata la necessità di poter monitorare tutti i lati del castello, Associazione "La Torre Brondello", che oltre a salvaguardare il monumento stesso, secondo Statuto "doveva" contemporaneamente salvaguardare il territorio inerente la Torre, dal momento che l'Associazione stessa aveva individuato nella pratica del mtb e della relativa sentieristica, proprio al fine di favorire la vivibilità del territorio, dopo aver prestato le sue prime attenzioni al cortile della Torre ed al sentiero principale che ad esso conduce, ASD "La Torre Brondello" ha poi voluto ripristinare le tracce di sentiero esistenti attorno alla Torre e ove necessario creare sentieri nuovi, in modo da permettere di poter percorrere a piedi o in mtb, tutto un unico sentiero lungo tutto il perimetro dell'area Torre, in pratica quello che era il confine delle mura del Castello.


I rilevamenti fatti eseguire, hanno evidenziato esattamente tutta la traccia (indicata dalla freccia rossa) dei sentieri attorno all'area Torre.



































Da questo lato “torrione” rivolto al lato rivolto verso monte della Valle Bronda, Associazione “La Torre Brondello” ha voluto trasformare quella che risultava essere solo una parziale traccia di sentiero, in un vero e proprio sentiero transennato al lato e percorribile anche in mtb.

Il posizionamento della scala in ferro fatta costruire dalla Associazione, alla sommità del sentiero,

ha permesso di facilitare l’accesso al cortile della Torre, anche da questo lato oltre che dal normale accesso principale dalle colonne col cancello.

















